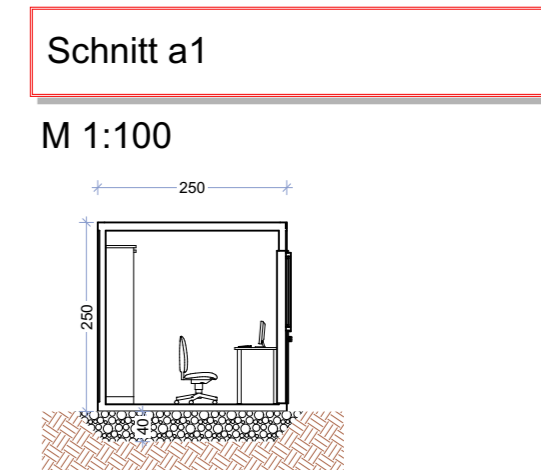
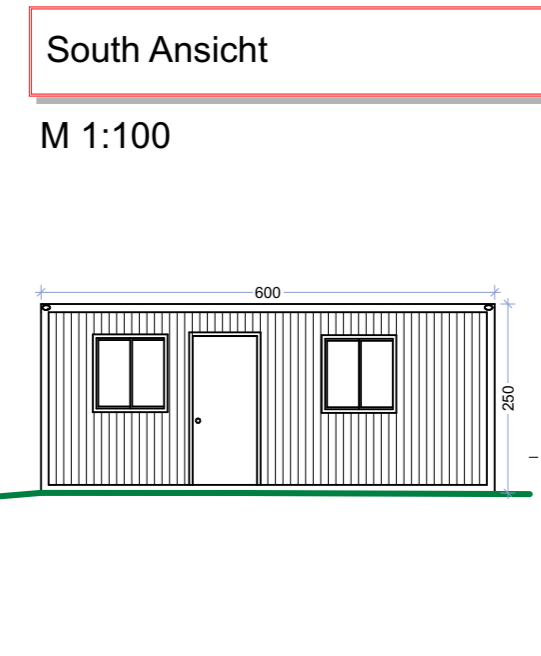
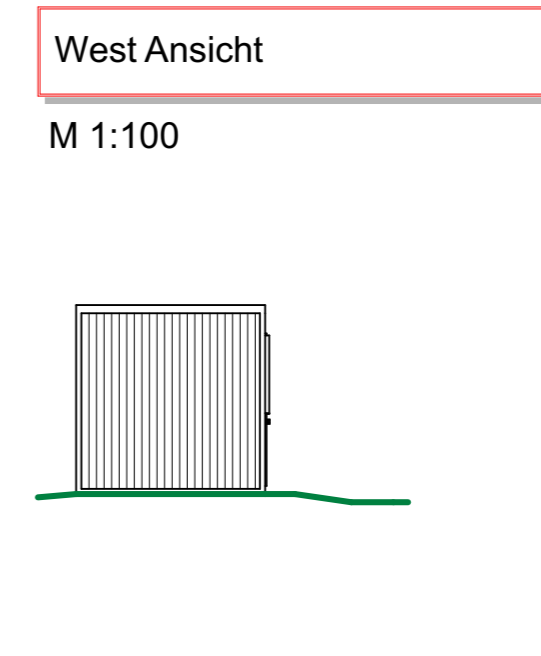
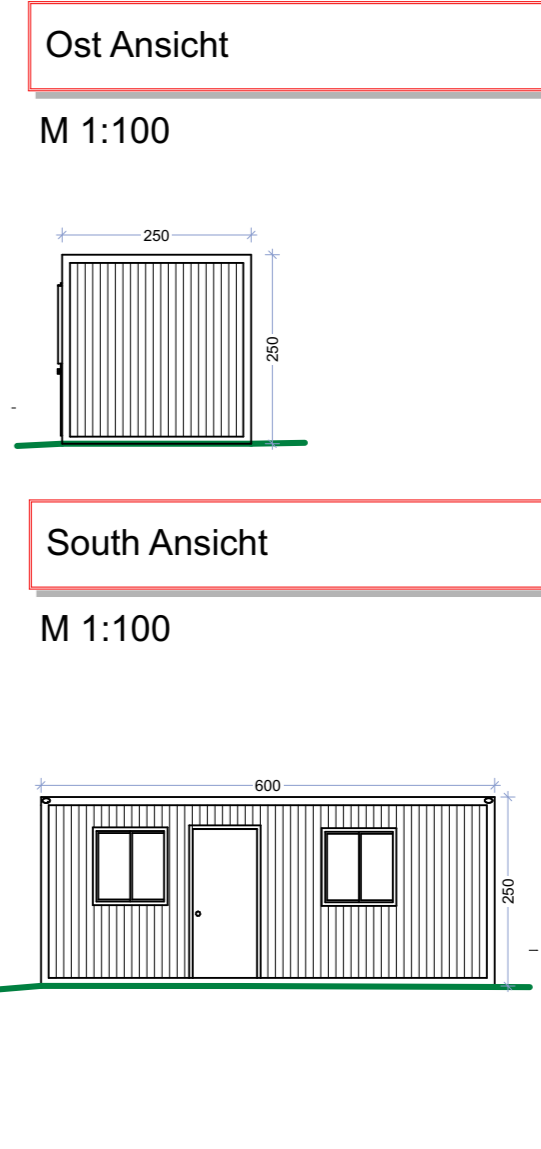
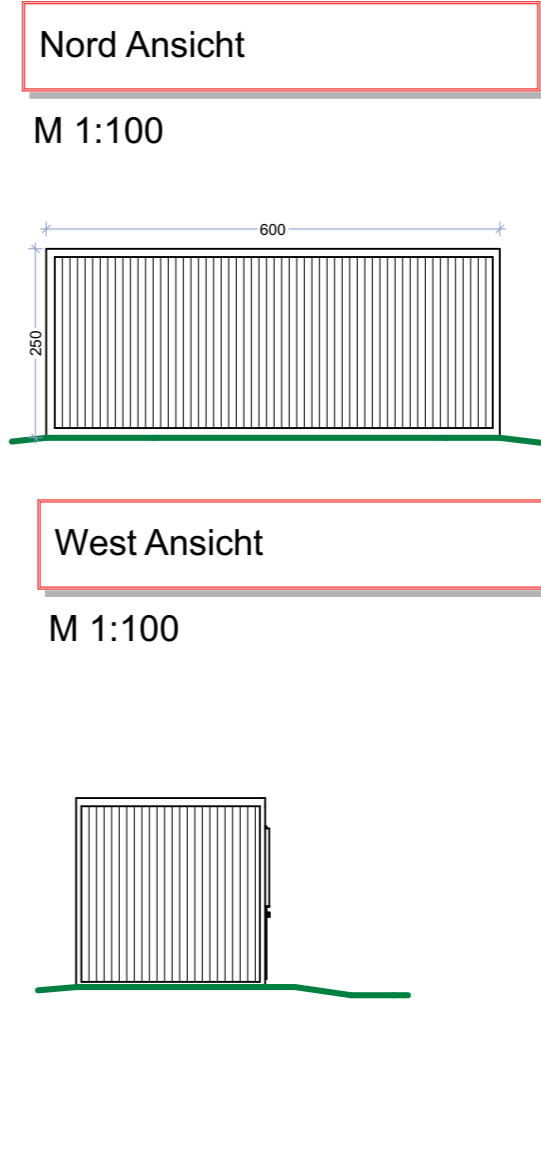
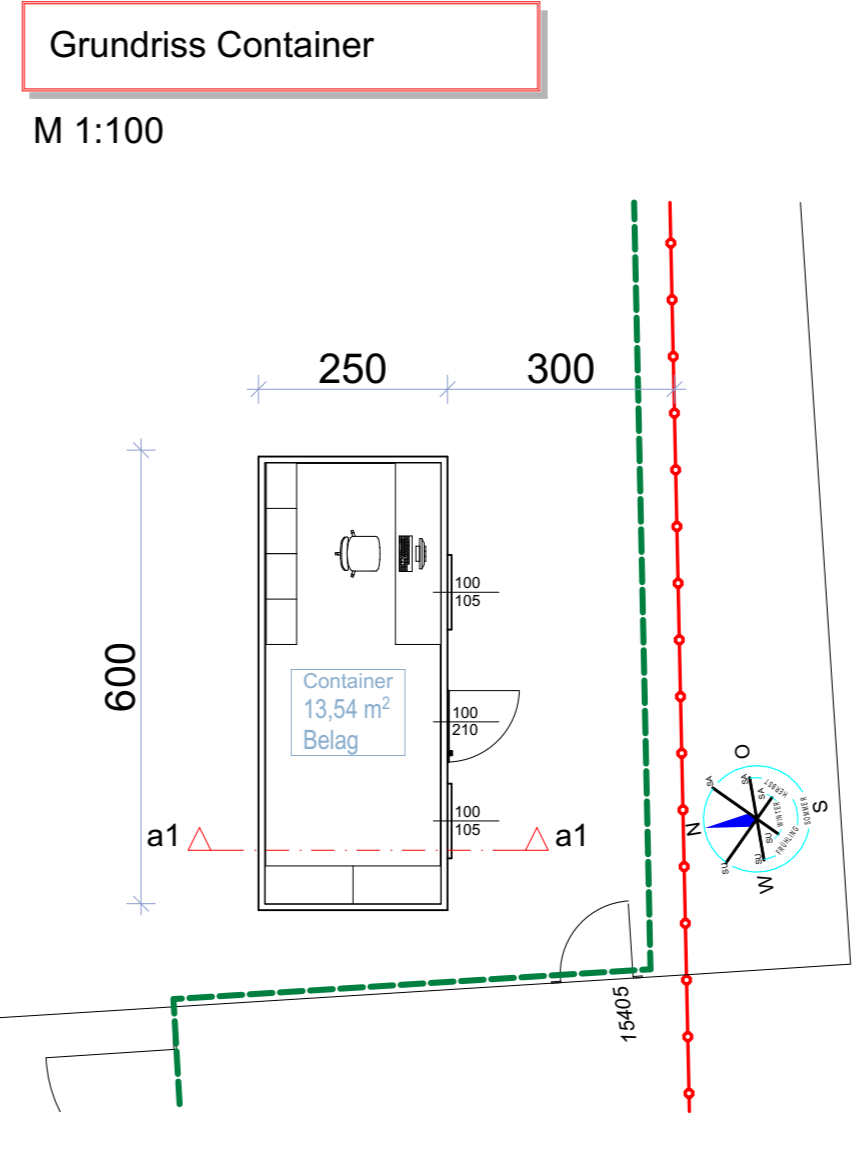
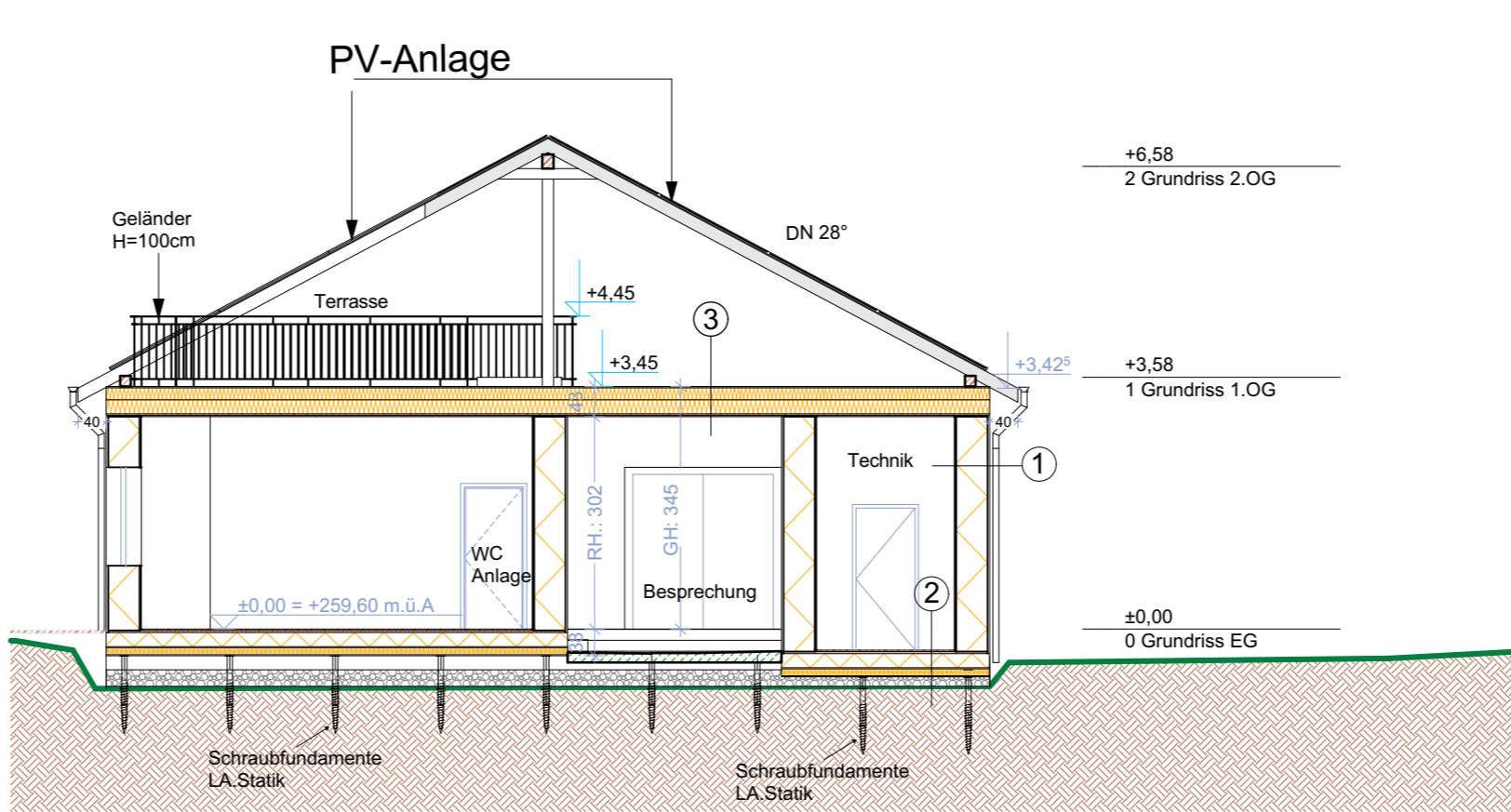


**AUFBAUTEN**

- Aussenputz Hanf-Lehm  
Wandkonstruktion Holz Riegel  
dazwischen WD Hanf/ Kalk/Lehm  
Tragkonstruktion Stahl  
Innenputz Hanf-Lehm
- Vollholz  
Hemrec Platte  
Holzkonstruktion  
dazwischen WD H/K/L  
Holzplatte  
Mineralwolle Dämmung  
Holzplatte  
Tragkonstruktion Stahl auf  
Schraubfundamente  
Luftschicht  
Schotterung  
gewachsender Boden
- Terrassen Belag: Lärche  
Unterkonstruktion Lärche  
Blechdeckung  
Holzplatte  
Holzkonstruktion dazwischen WD  
Mineralwolle  
Holzplatte  
WD Hanfdämmplatte und  
Unterkonstruktion  
Dampfsperre  
Sparschalung  
Hemrec Platte  
Spachtelung

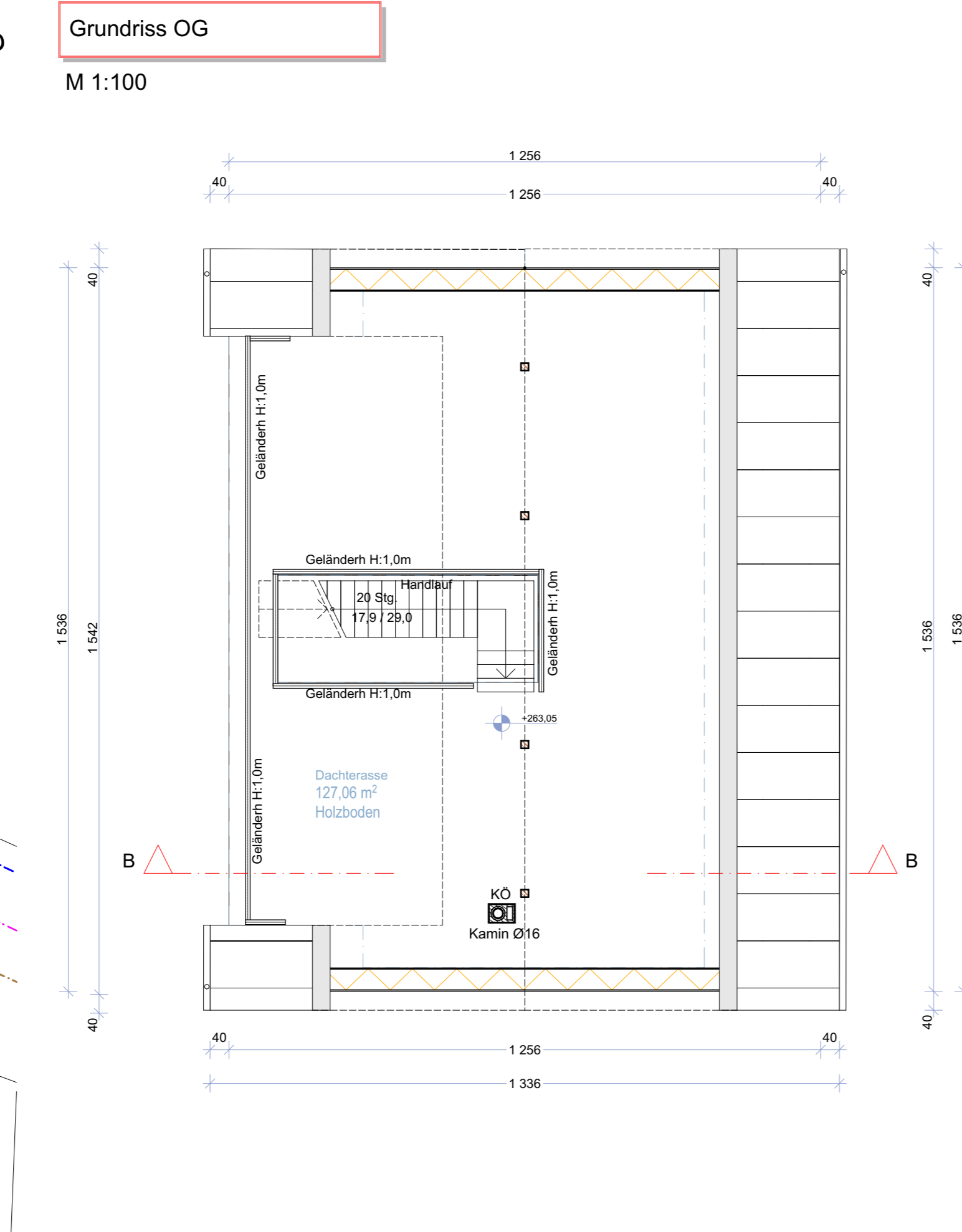
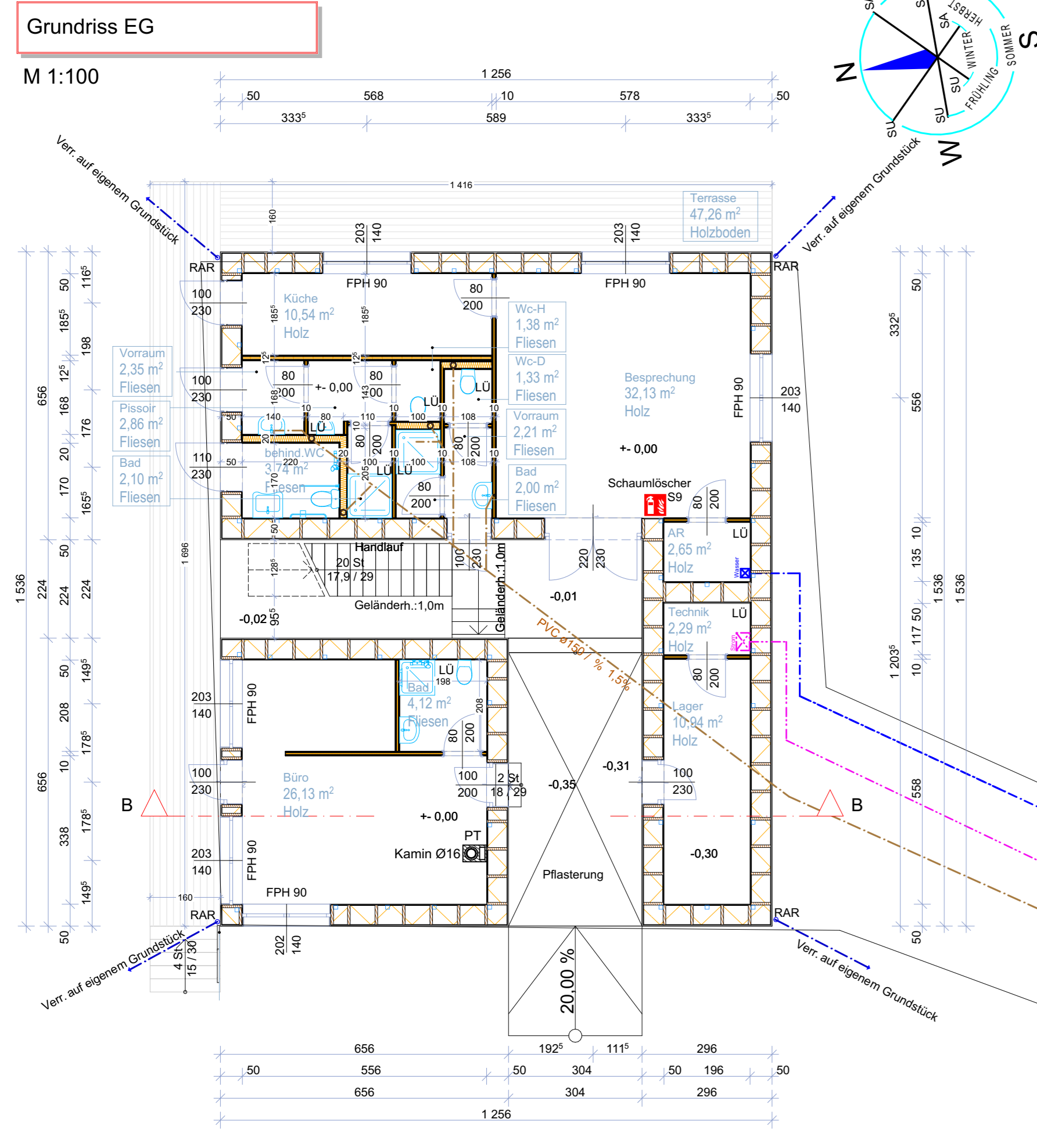
**Schnitt B-B**



**Schnitt a2**



**Zaun**

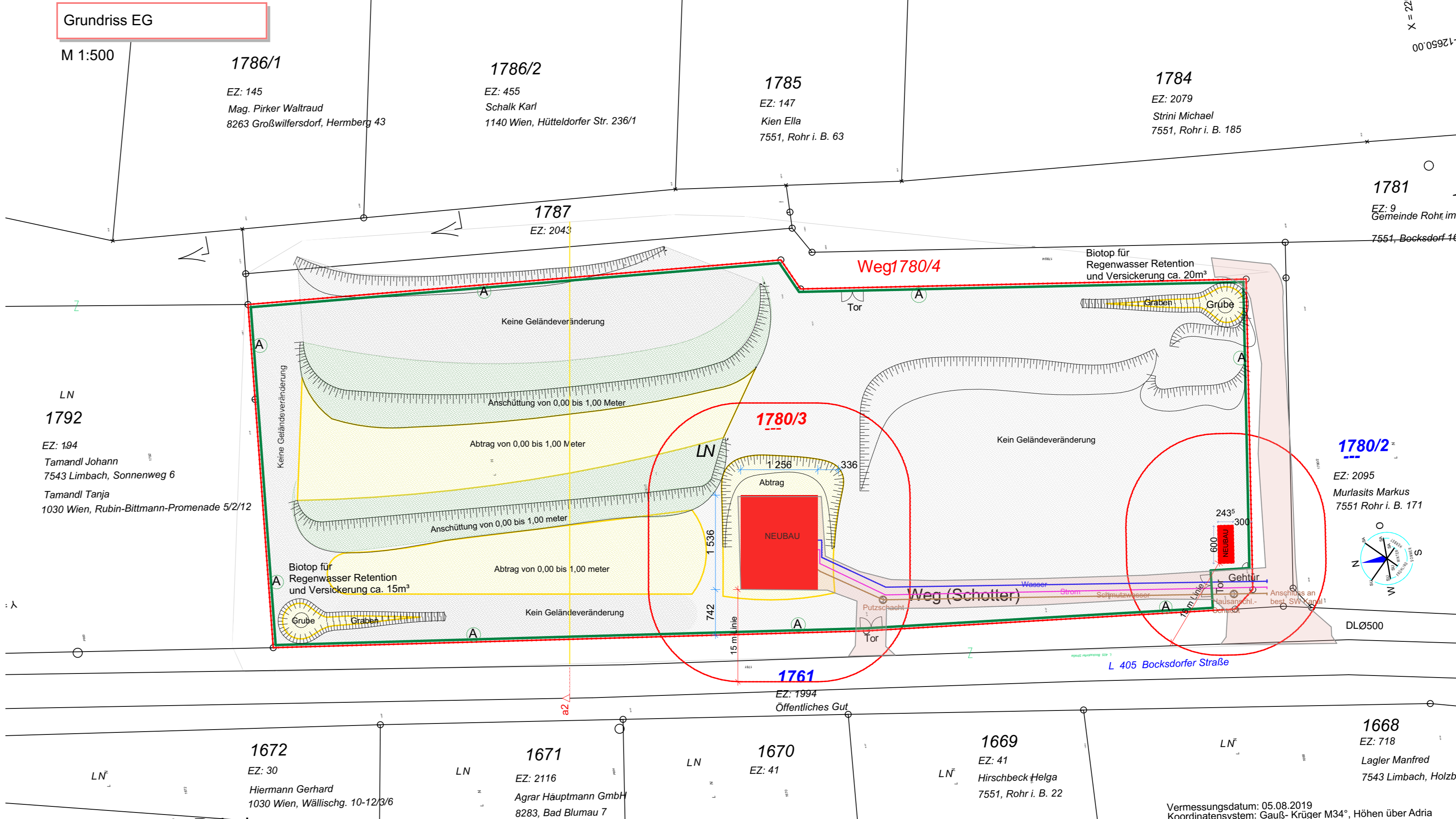


**GRUNDSTÜCKSVERZEICHNIS**

Verzeichnis der Eigentümer jener Grundstücke, die von den Fronten des Baues weniger als 15m entfernt sind.  
Die nachfolgend angeführten Eigentümer erklären mit ihrer Unterschrift, dass sie den Bauplan begutachtet haben, gegen das Projekt keine Einwände bestehen und sie der Genehmigung nach §17 Bewilligungsverfahren des burgenländischen Baugesetzes 1997, Novelle 2019 zustimmen.

**ACHTUNG ! ALLE MITEIGENTUMER MÜSSEN UNTERSCHREIBEN !**

KG.	Grundst. Nr.:	Anschrift	Datum	Unterschrift
Rohr im Burgenland	1780/3	Aecco eG Mariahilfer Straße 173-175 Top 37 1150 Wien, Österreich		
Rohr im Burgenland	1780/2	Muraisits Markus Gewerbegebiet 9 7551 Rohr i. Burgenland		
Rohr im Burgenland	1761	Öffentliches Gut Land Burgenland (Landesstraßenverwaltung) Amt der Burgenländischen Landesregierung - Abt. 8, Europaplatz 1 7000 Eisenstadt, Österreich		



**Einreichplan**  
Für den  
Neubau eines Verwaltungsgebäudes  
inkl. PV-Anlage, eines Containers,  
Geländeveränderungen  
und einer Einfriedung  
auf dem Grundstück Nr. 1780/3  
der Katastralgemeinde  
Rohr im Burgenland

für  
Aecco eG  
Mariahilfer Straße 173-175 Top 37  
A-1150 Wien

Planverfasser:  
L. 57/Abt. 3 bpt. Baugesetz Nov. 2019 und  
Bestätigung d. oben erwähneter  
besonderliche Interessen nicht verletzt werden.

Datum:  
08.03.2023

Planinhalt:  
Grundrisse  
Schnitt  
Ansichten  
Lageplan  
Grundstücksverzeichnis

Bauverfasser und  
Grundstückseigentümer:  
Aecco eG.

Baumeister:  
Krautsack

Baubehörde:

Vermessungsdatum: 05.08.2019  
Koordinatensystem: Gauß-Krüger M34°, Höhen über Adria